



MUNICÍPIO DE VILA NOVA DE FOZ CÔA
CÂMARA MUNICIPAL

Tel. 279 760 400 * Fax 279 760 438 / 9 * e-mail: correio@cm-fozcoa.pt * www.cm-fozcoa.pt * 5150-642 VILA NOVA DE FOZ CÔA * NIF PT 506 829 197

EDITAL

**ALTERAÇÃO NA SINALIZAÇÃO VERTICAL DE TRÂNSITO
NA CIDADE DE VILA NOVA DE FOZ CÔA**

**“ARRUAMENTOS CONTÍGUOS À CAPELA DE SANTA LUZIA”
(ZONA HISTÓRICA)**

Dr. João Paulo Lucas Donas Botto Sousa, Vice-Presidente da Câmara Municipal de Vila Nova de Foz Côa, em cumprimento da deliberação da Câmara Municipal, proferida em 10-11-2015, e no uso das competências que lhe estão conferidas pelo n.º 2 do artigo 6.º e n.º 1 do artigo 7.º, ambos da Lei n.º 44/2005, de 23 de fevereiro e ainda do n.º 1 do artigo 2.º do Código da Estrada.

FAZ SABER:

Que a partir do próximo dia 14 de dezembro de 2015, passarão a vigorar as seguintes alterações de sinalização vertical de trânsito na cidade de Vila Nova de Foz Côa

COLOCAÇÃO DE SINALIZAÇÃO

1. Rua de Santa Luzia / Rua da Aldeia Nova (arruamentos contíguos à Capela de Santa Luzia e ao Miradouro Emílio dos Santos, na Zona Histórica)

- a) Colocação de Marcas Reguladoras do Estacionamento e Paragem: 3 (três) marcas «M13 – linha descontínua junto ao limite da faixa de rodagem», de cor amarela pintada no pavimento, junto à base das fachadas e dos muros;
- b) Colocação de Sinais de Regulamentação: 5 (cinco) sinais de proibição, «C15 – Estacionamento proibido», cada um complementado com um painel adicional «Mod. 3a» ou «Mod. 3c», e um painel adicional «Mod. 7d – Dias úteis das 07H30 às 11H00», aplicados em prumo vertical, para reforço do condicionamento imposto pelas marcas M13.

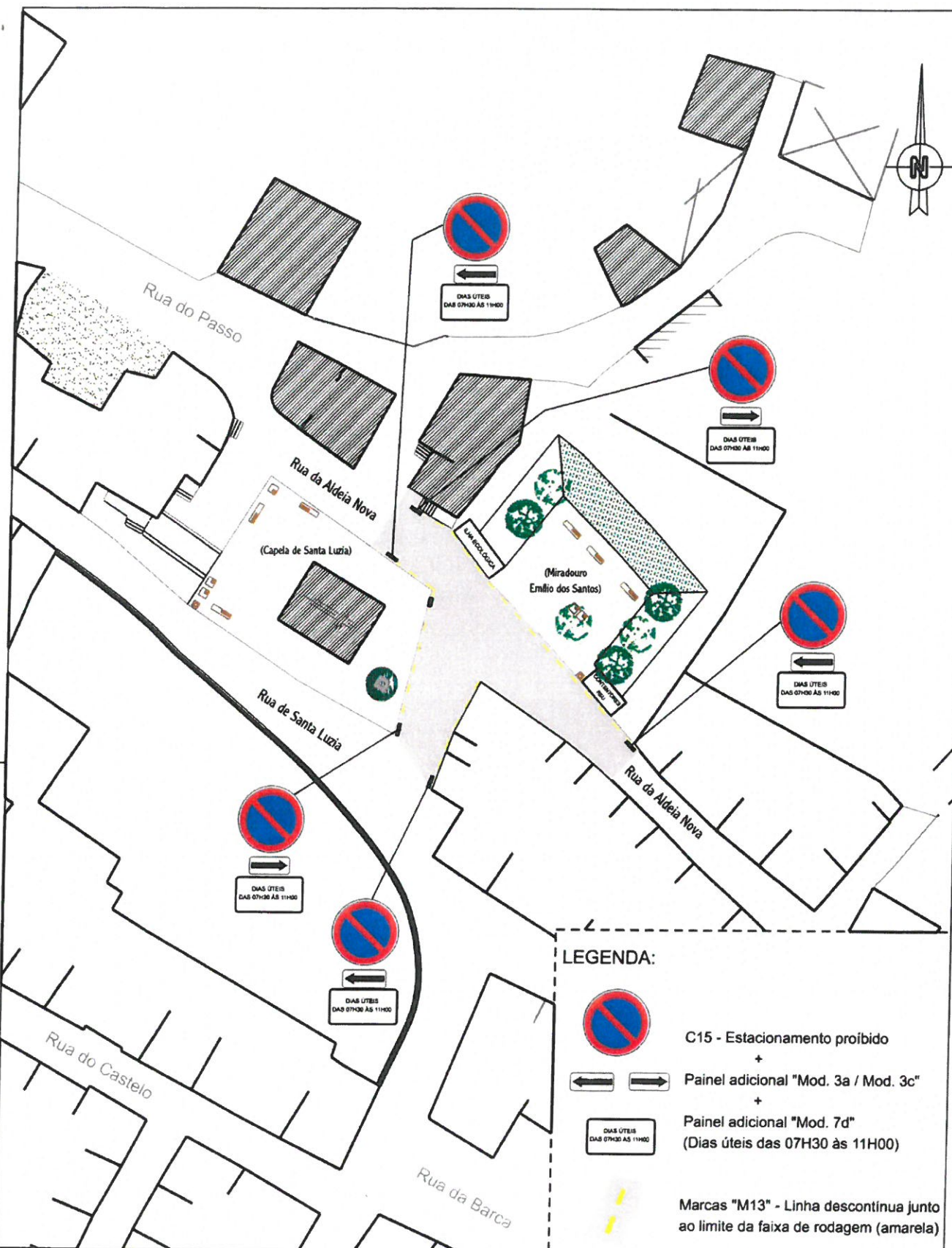
A planta da localização da sinalização encontra-se disponível para consulta na Divisão Administrativa e Financeira e na página da internet do Município: www.cm-fozcoa.pt

Para constar se fez o presente edital e outros de igual teor que vão ser afixados nos lugares do costume.





Paços do Concelho de Vila Nova de Foz Côa, 01 de dezembro de 2015

O Vice-Presidente da Câmara Municipal,


Dr. João Paulo Lucas Donas Botto Sousa




LEGENDA:

-  C15 - Estacionamento proibido
- +  Painel adicional "Mod. 3a / Mod. 3c"
- +  Painel adicional "Mod. 7d" (Dias úteis das 07H30 às 11H00)
-  Marcas "M13" - Linha descontinua junto ao limite da faixa de rodagem (amarela)



MUNICÍPIO DE VILA NOVA DE FOZ CÔA
 Praça do Município / 5150-642 Vila Nova de Foz Côa
 Tel. 279 760 400 . Fax. 279 760 438 . E-mail: correio@cm-fozcoa.pt

Departamento de Obras, Urbanismo e Meio Ambiente
 Serviços Técnicos de Higiene e Meio Ambiente

DESIGNAÇÃO: Alteração da sinalização de trânsito na freguesia de Vila Nova de Foz Côa		ESCALA(S): 1/500
LOCAL: Envolvente da Capela de Santa Luzia / Miradouro Emílio dos Santos (Zona Histórica)		novembro/2015
Observações: A presente planta tem por base o Projecto de Execução de Requalificação da Zona Histórica	O Técnico: 	F01